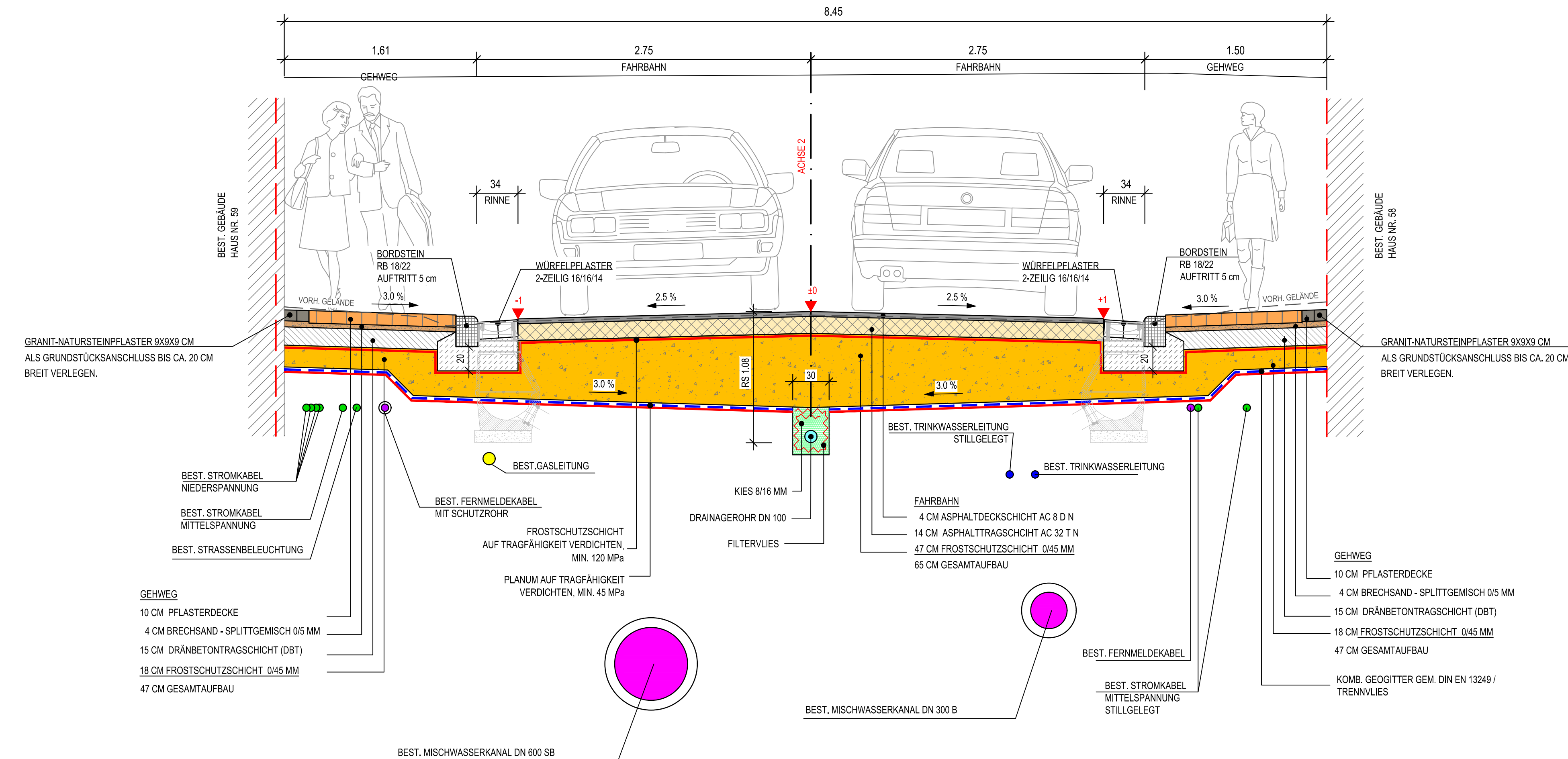
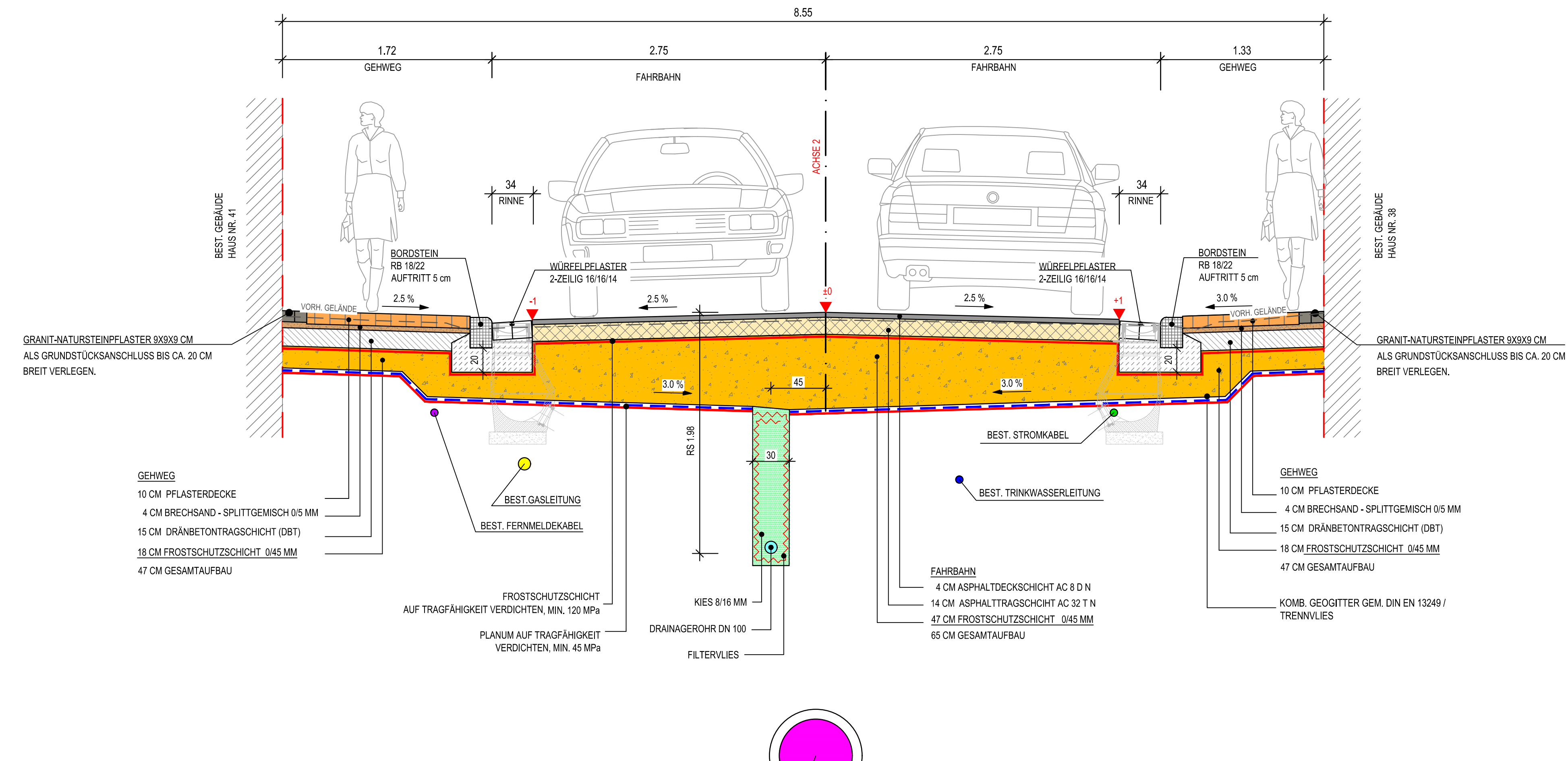


AUSBAUQUERSCHNITT A-A
STATION 0+085
RS10 2012 BELASTUNGSKLASSE BK 1,0 - TAFEL 1 - ZEILE 1
M 1:25

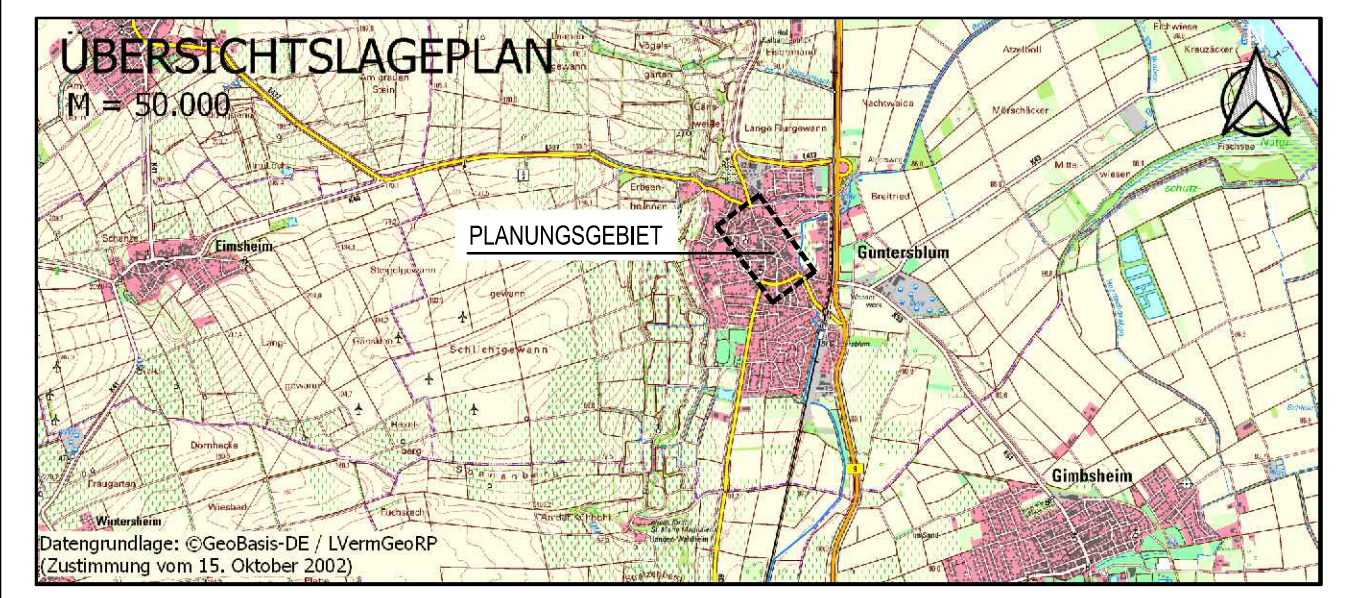


AUSBAUQUERSCHNITT B-B
STATION 0+235
RS10 2012 BELASTUNGSKLASSE BK 1,0 - TAFEL 1 - ZEILE 1
M 1:25



ZEICHENERKLÄRUNG / PLANUNG

- PFLASTERDECKE GEHWEG
- BRECHSAND - SPLITTMISCH 0/5 MM
- ASPHALTDECKSCHICHT AC 8 DN
- ASPHALTTRAGSCHICHT AC 32 TN
- DRAINBETON
- FROSTSCHUTTSCHICHT 0/45 MM
- VERDICHTUNGSLINIE
- KOMBINIERTES GEOGITTER GEM. DIN EN 13249 / TRENNVLIES
- GELÄNDELINIE



DAS AMTLICHE KATASTER DIENT LEDIGLICH ALS ORIENTIERUNGSHILFE. FÜR DIE LAGEGENAUIGKEIT KANN KEINE GEWÄHRLEISTUNG ÜBERNOMMEN WERDEN.

DIE HÖHENANGABEN DIESER MASSNAHME SIND AUF DAS AMTL. HFP - NETZ (LVA) BEZOGEN. FÜR DIE LAGEGENAUIGKEIT KANN KEINE GEWÄHRLEISTUNG ÜBERNOMMEN WERDEN. HFP NR. 6216 805100 - HÖHE = 88.430 MNHN.

AUSFÜHRUNGSPLANUNG

GEÄNDERT	ZEICHEN	DATUM

BAUHERR	BAUHERR	ORTSGEMEINDE GUNTERSBLUM ÜBER VG RHEIN-SELZ SANT' AMBROGIO RING 33 55276 OPPENHEIM	
DATUM	PROJEKT-NO.	AUSBAU VON STRASSEN IN DER GEMEINDE GUNTERSBLUM	
ENTWURFSVERFASSER	ZEICHNUNG	HAUPTSTRASSE AUSBAUQUERSCHNITTE A-A, B-B	
DATUM	PROJEKT-NO.	MASSSTAB:	ANLAGE:
FEBRUAR 2026	24 GS 4	1 : 25	4
SEILER - Ingenieure & Architekten GmbH		GARTENSTRASSE 8, 55232 ALZEY	
TELEFON: 06731/9979801 / E-MAIL: KONTAKT@SIAGMBH.DE			
ZEICHEN	DATUM	ZEICHEN	DATUM
LIETH	NOV. 2021	RETSCH	FEB. 2026
VERMISSEN	REINOW	GEZEHNET	GEPRÜFT
BEARBEITET	FEB. 2026	FRANZIS	FEB. 2026
BLATTGRÖSSE		BLATTNR.	
1,320 x 0,450		1	

SÄMTLICHE DATEN DER VERSORGUNGSLEITUNGEN WURDEN DURCH DIE VERSORGUNGSTRÄGER BEREITGESTELLT UND IN DEN BESTANDSLAGEPLAN ÜBERNOMMEN. FÜR DIE LAGE - UND HÖHENGENAUIGKEIT KANN KEINE GEWÄHRLEISTUNG ÜBERNOMMEN WERDEN.

▼ LAGE SPUR DECKENBUCH (LAGE AXHSE 2 / RANDACHSE / ABSTECKPUNKTE)

▼ LAGE SPUR DECKENBUCH (LAGE AXHSE 2 / RANDACHSE / ABSTECKPUNKTE)

Z:\Projekte - SIA\2024\24_GS_1_Guntersblum_Ausbau von mehreren Straßen\301_Ausbauquerschnitte\20260114