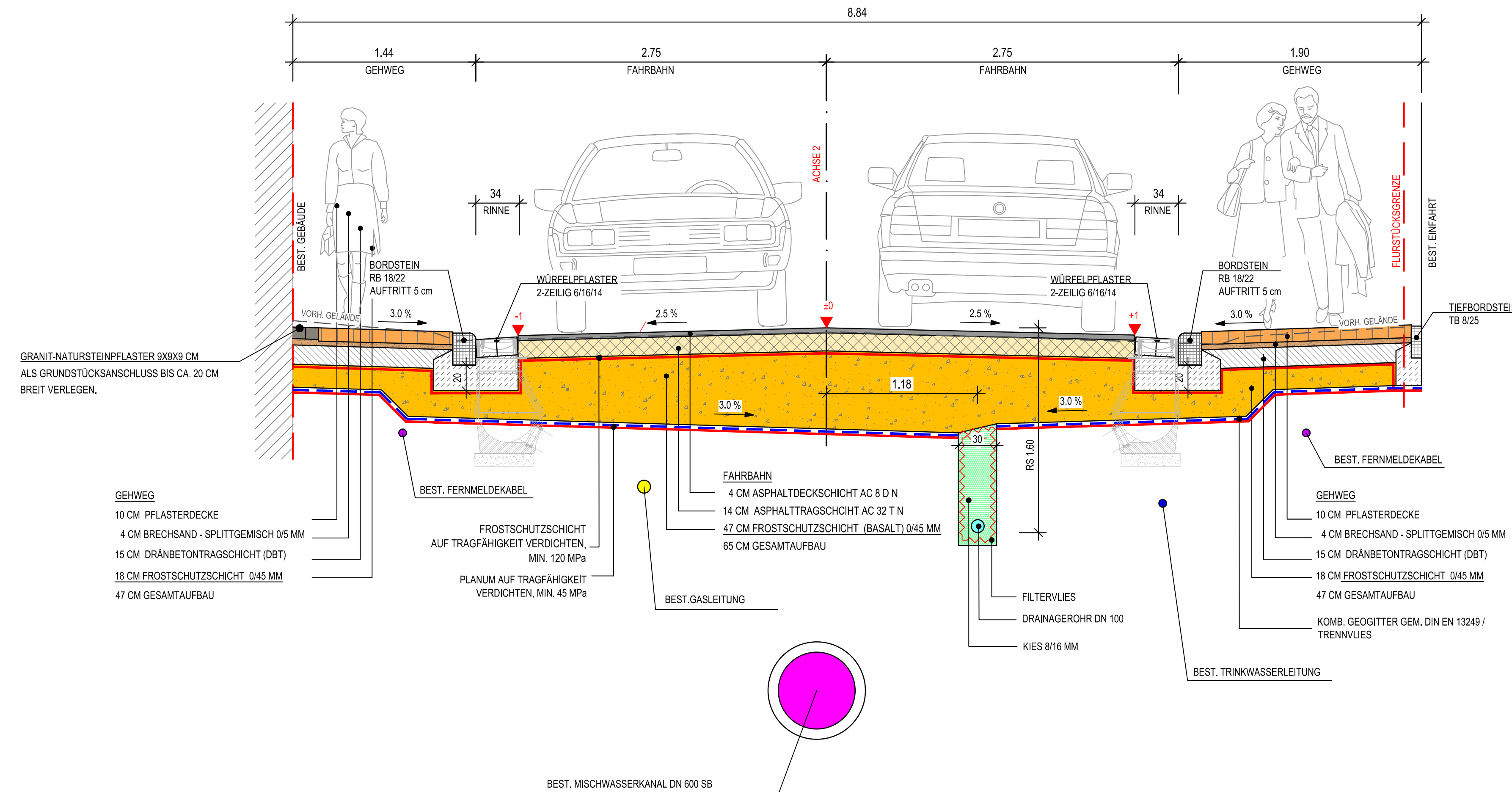
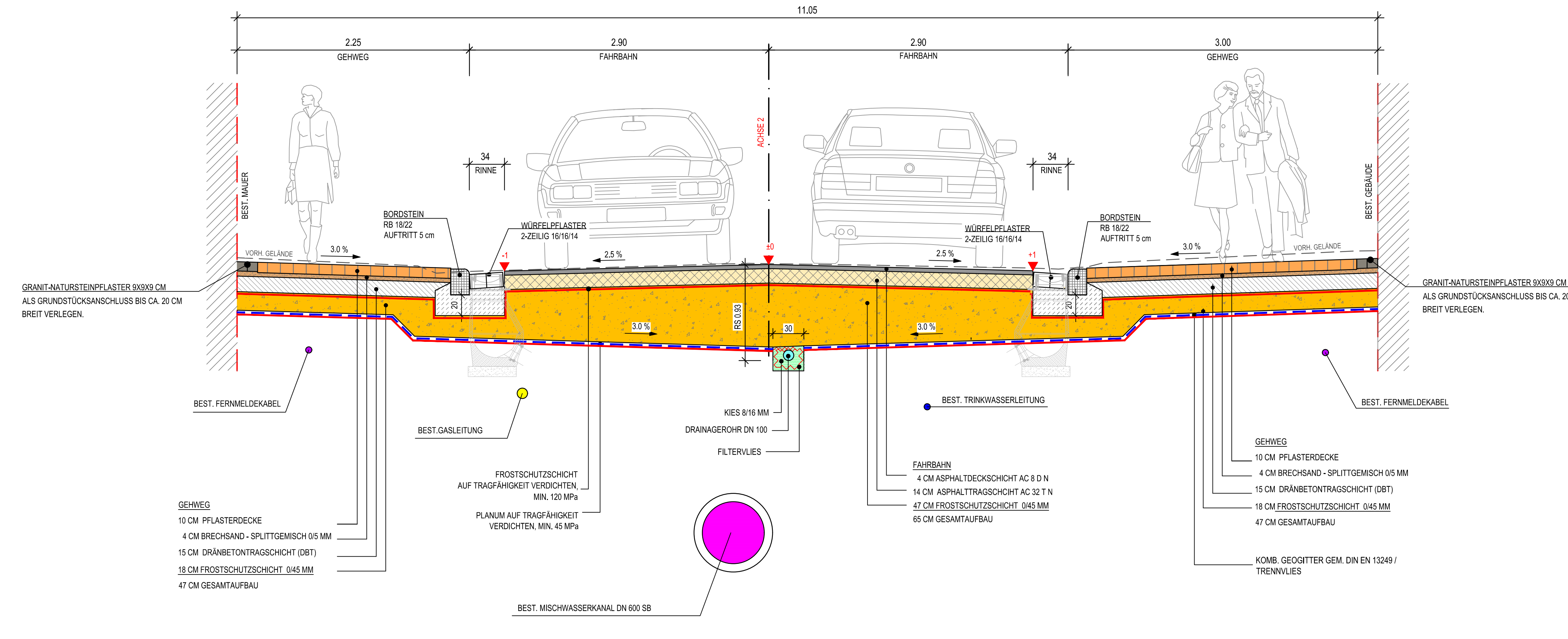


AUSBAUQUERSCHNITT C-C
STATION 0+335
RS10 2012 BELASTUNGSKLASSE BK 1,0 - TAFEL 1 - ZEILE 1
M 1:25



▼ LAGE SPUR DECKENBUCH
 (LAGE ACHSE 2 / RANDACHSE / ABSTECKPUNKTE)

AUSBAUQUERSCHNITT D-D
STATION 0+485
RS10 2012 BELASTUNGSKLASSE BK 1,0 - TAFEL 1 - ZEILE 1
M 1:25

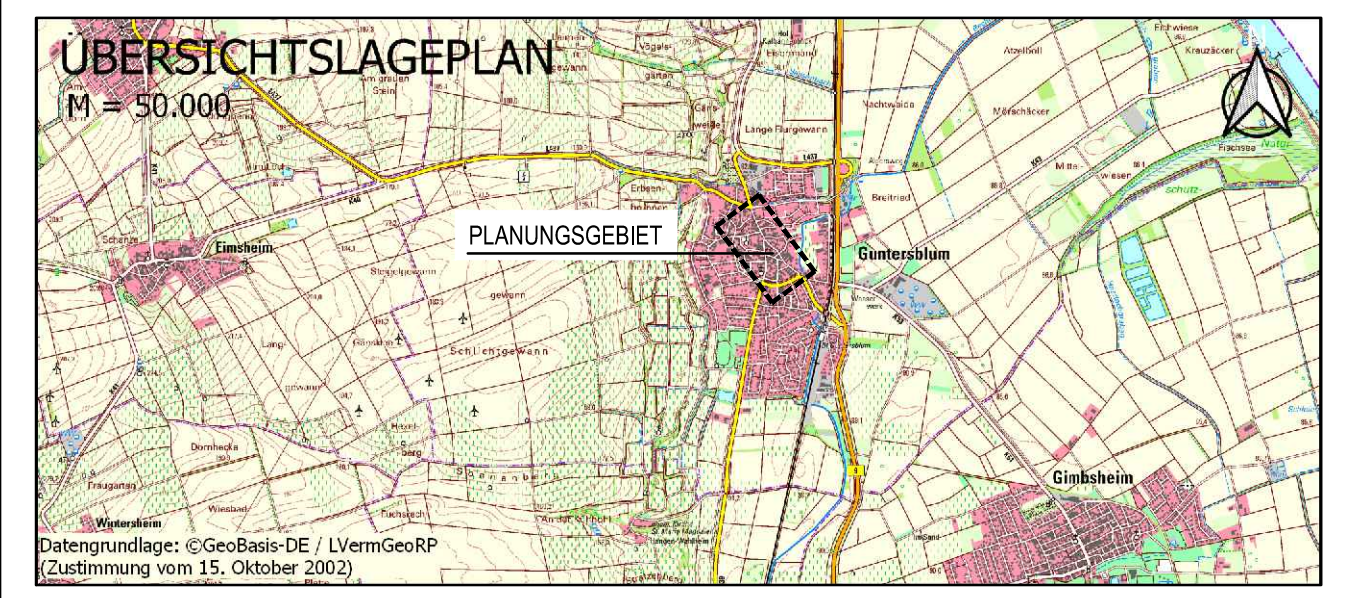


▼ LAGE SPUR DECKENBUCH
 (LAGE ACHSE 2 / RANDACHSE / ABSTECKPUNKTE)

SÄMTLICHE DATEN DER VERSORGUNGSLEITUNGEN WURDEN DURCH DIE VERSORGUNGSTRÄGER BEREITGESTELLT UND IN DEN BESTANDSLAGEPLAN ÜBERNOMMEN. FÜR DIE LAGE - UND HÖHENGENAUIGKEIT KANN KEINE GEWÄHRLEISTUNG ÜBERNOMMEN WERDEN.

ZEICHENERKLÄRUNG / PLANUNG

- PFLASTERDECKE GEHWEG
- BRECHSAND - SPLITTMISCH 0/5 MM
- ASPHALTDECKSCHICHT AC 8 DN
- ASPHALTTRAGSCHICHT AC 32 TN
- DRAINBETON
- FROSTSCHUTTSCHICHT 0/45 MM
- VERDICHTUNGSLINIE
- KOMBINIERTES GEOGITTER GEM. DIN EN 13249 / TRENNVLIES
- GELÄNDELINIE



DAS AMTLICHE KATASTER DIENT LEDIGLICH ALS ORIENTIERUNGSHILFE. FÜR DIE LAGEGENAUIGKEIT KANN KEINE GEWÄHRLEISTUNG ÜBERNOMMEN WERDEN.

DIE HÖHENANGABEN DIESER MASSNAHME SIND AUF DAS AMTL. HFP - NETZ (LVA) BEZOGEN. FÜR DIE LAGEGENAUIGKEIT KANN KEINE GEWÄHRLEISTUNG ÜBERNOMMEN WERDEN. HFP NR. 6216 805100 - HÖHE = 88.430 MNHN.

AUSFÜHRUNGSPLANUNG

GEÄNDERT	ZEICHEN	DATUM

BAUHERR	BAUHERR	ORTSGEMEINDE GUNTERSBLUM ÜBER VG RHEIN-SELZ SANT' AMBROGIO RING 33 55276 OPPENHEIM									
	PROJEKT-BEZ.	AUSBAU VON STRASSEN IN DER GEMEINDE GUNTERSBLUM									
DATUM	ENTWURFSVERFASSER	ZEICHNUNG	HAUPTSTRASSE AUSBAUQUERSCHNITTE C-C, D-D								
DATUM	FEBRUAR 2026	PROJEKT-NR.	24 GS 4								
VERMESSEN	LIETH	DATUM	NOV. 2024	GEZEICHNET	FETSCH	DATUM	FEB. 2026	BLATTGRÖSSE	1:25	ANLAGE	4
								BEARBEITET	REINOW	FEB. 2026	GEPRÜFT

Z:\Projekte - SIA\2024\24_GS_1_Guntersblum_Ausbau von mehreren Straßen\301_Ausbauquerschnitte_20260114